



## ДЕРЖАВНЕ АГЕНТСТВО РИБНОГО ГОСПОДАРСТВА УКРАЇНИ

### УПРАВЛІННЯ ДЕРЖАВНОГО АГЕНТСТВА РИБНОГО ГОСПОДАРСТВА У ДОНЕЦЬКІЙ ОБЛАСТІ

#### НАКАЗ

від 17 березня 2021 р.

Слов'янськ

№ 47

Про встановлення весняно - літньої  
нерестової заборони на вилов водних  
біоресурсів у водних об'єктах  
Донецької області у 2021 році

Відповідно до статті 10 Закону України «Про рибне господарство, промислове рибальство та охорону водних біоресурсів», статті 39 Закону України «Про тваринний світ», підпунктів 8.1 – 8.3 пункту 8 Правил промислового рибальства у рибогосподарських водних об'єктах України, затверджених наказом Державного комітету рибного господарства України від 18.03.1999 № 33, зареєстрованим в Міністерстві юстиції України 25 травня 1999 року за № 326/3619 (із змінами), підпункту 3.14 пункту 3, підпункту 4.14.3 пункту 4 та підпункту 5.3 пункту 5 Правил любительського і спортивного рибальства, затверджених наказом Державного комітету рибного господарства України від 15.02.1999 № 19, зареєстрованим в Міністерстві юстиції України 28 квітня 1999 року за № 326/3619 (із змінами), наказу Державного агентства рибного господарства України (далі – Держрибагентство) від 22.07.2020 № 285 «Про затвердження районів діяльності територіальних органів Державного агентства рибного господарства України», враховуючи План заходів з підготовки і проведення весняно – літньої нерестової заборони у 2021 році, затверджений Головою Держрибагентства України 02.03.2021 року (далі - План заходів Держрибагентства), розпорядження Голови Донецької обласної державної адміністрації, керівника обласної військово – цивільної адміністрації від 15.03.2021 № 188/5-21 «Про охорону водних біоресурсів під час весняно – літньої нерестової заборони вилову водних живих ресурсів 2021 року на водоймах Донецької області» та з метою забезпечення охорони та збереження водних біоресурсів, керуючись підпунктом 7.6 пункту 7, пунктом 13,

підпунктом 15.5 пункту 15 Положення про Управління Державного агентства рибного господарства у Донецькій області, затвердженого наказом Держрибагентства від 15.07.2016 № 229 (в редакції наказу Держрибагентства від 27.11.2019 № 504) (із змінами),

#### НАКАЗУЮ:

1. Встановити заборону на лов (добування) водних біоресурсів у весняно - літній період природного відтворення (нересту) у 2021 році на території та акваторії водних об'єктів, розташованих в районі діяльності Управління Державного агентства рибного господарства у Донецькій області (далі - Донецький рибоохоронний патруль), а саме: у всіх внутрішніх водних об'єктах у межах адміністративної території Донецької області до двокілометрової прибережної смуги Азовського моря, за виключенням пониззя річки Кальміус до греблі Павлопольського водосховища (далі - район діяльності), у терміни:

- у річках - з 1 квітня до 21 травня 2021 року (50 діб);
- у водосховищах і озерах - з 1 квітня до 10 червня 2021 року (70 діб);
- у новостворених водних об'єктах, а також у додаткових системах річок та інших водних об'єктах - з 1 квітня до 30 червня 2021 року (90 діб).

2. Затвердити Перелік місць масового нересту риби у водних об'єктах, що розташовані в районі діяльності Управління Державного агентства рибного господарства у Донецькій області із зазначенням географічних координат, що додається.

3. Затвердити План заходів Управління Державного агентства рибного господарства у Донецькій області з підготовки і проведення весняно - літньої нерестової заборони у 2021 році (далі - План заходів Управління), що додається.

4. Відділу охорони водних біоресурсів «Рибоохоронний патруль» (Голуб Дмитро) та відділу іхтіології та регулювання рибальства (Малий Станіслав):

4.1 забезпечити виконання Плану заходів Управління у визначені терміни;

4.2 розробити та розмістити на офіційному вебсайті Держрибагентства інтерактивну карту місць масового нересту риби у водоймах Донецької області в нерестовий період 2021 року;

Термін - до 20 березня 2021 року.

4.3 довести до відома відповідних органів виконавчої влади, органів місцевого самоврядування та оповістити користувачів водних об'єктів,

місцевого самоврядування та оповістити користувачів водних об'єктів, громадськість, підприємства, установи та організації через засоби масової інформації (пресу, радіо, телебачення, інтернет - видання) про встановлення весняно - літньої нерестової заборони на вилов водних біоресурсів у водних об'єктах Донецької області у 2021 році;

Термін - до 1 квітня 2021 року.

4.4 узагальнювати отримані матеріали про виконання пунктів Плану заходів Держрибагентства та подавати відповідну інформацію до Держрибагентства;

Термін - до 5 числа кожного місяця.

5. У терміни заборони на лов (добування) водних біоресурсів у водних об'єктах заборонити:

5.1 організацію змагань із спортивного рибальства та підводного полювання;

5.2 проведення у водних об'єктах та в прибережних захисних смугах робіт і заходів, які є джерелом підвищеного шуму та неспокою (днопоглиблюваних, вибухових, бурових, сейсмологічних, геологорозвідувальних), добування будівельних матеріалів, гравію та піщано-ракушкової суміші у місцях масового нересту риби на водоймах, розташованих в районі діяльності Донецького рибоохоронного патруля;

5.3 проводити забір води без ефективних рибозахисних пристроїв;

5.4 заготівлю очерету, рогозу та інших водних рослин у місцях масового нересту риби;

5.5 пересування всіх плавучих засобів на ділянках, оголошених нерестовищами в період нересту, за винятком суден спеціально уповноважених органів, які здійснюють охорону водних живих ресурсів.

6. Дозволити в період нерестової заборони любительське рибальство на спеціально визначених ділянках водойм, що розташовані в районі діяльності Донецького рибоохоронного патруля, однією поплавковою або донною вудкою із одним гачком і спінінгом з берега.

7. Відділу охорони водних біоресурсів «Рибоохоронний патруль» (Голуб Дмитро) та відділу іхтіології та регулювання рибальства (Малий Станіслав), згідно розподілу обов'язків, вжити дієвих заходів щодо:

7.1 посилення охорони водойм, особливо нерестовищ і шляхів підходу до них, плідників риб, а також залучити до охорони водойм користувачів,

громадськість, підприємства, установи та організації;

7.2 встановлення контролю за використанням користувачами водних об'єктів, які мають дозвіл на проведення промислового лову у нерестовий період, дозволених знарядь лову відповідно до чинного законодавства не в місяцях масового нересту риби та за зняттям з промислу засобів лову, застосування яких у нерестовий період заборонено, та розміщення їх на складах;

7.3 посилення контролю із залученням представників адміністрацій ринків, громадських інспекторів рибоохорони, поліцейських, представників державних органів, органів місцевого самоврядування та засобів масової інформації у період нерестової заборони на лов риби та інших водних біоресурсів за дотриманням громадянами та юридичними особами діючих правил реалізації водних біоресурсів;

7.4 посилення контролю за рівневим режимом водосховищ, за рівнем спрацювання водойм, з метою недопущення різких коливань рівнів води.


8. Відділу матеріально - технічного забезпечення (Корецька Наталія) забезпечити:

8.1 належний стан автотранспорту, плавзасобів та підвісних двигунів;

8.2 порядок видачі паливно – мастильних матеріалів, технічних рідин та оливи для стабільної роботи автотранспорту та підвісних двигунів Донецького рибоохоронного патруля.

Контроль за виконанням наказу залишаю за собою.

Начальник

 Андрій ТИТАРЕНКО

Олена Твердохліб

ЗАТВЕРДЖЕНО

Наказ Управління Державного  
агентства рибного господарства у  
Донецькій області

від 17.03.2021 № 47

## ПЕРЕЛІК

**місць масового нересту риби у водних об'єктах, що розташовані в районі діяльності Управління Державного агентства рибного господарства у Донецькій області із зазначенням географічних координат**

### *1.Басейн річки Сіверський Донець*

- 1.1** Акваторія р. Сіверський Донець, за межами с. Богородичне, біля мосту, площа нерестової ділянки 17,0 га  
(49°02'57.7"N37°29'03.2"E - 49°02'58.1"N37°29'06.6"E - 49°01'47.6"N37°29'51.7"E - 49°01'48.8"N37°29'52.3"E)
- 1.2** Акваторія р. Сіверський Донець, за межами с. Богородичне, біля мосту, площа нерестової ділянки 6,35 га  
(49°02'44.3"N37°28'59.5"E - 49°02'48.1"N37°28'33.2"E - 49°02'54.9"N 37°28'43.8"E - 49°02'38.4"N 37°28'45.6"E)
- 1.3** Акваторія р. Сіверський Донець, від мосту біля с. Богородичне до с. Маяки, площа нерестової ділянки 211,0 га  
(49°01'19.5"N37°30'56.6"E - 49°01'20.8"N37°30'56.8"E - 48°57'01.9"N 37°38'07.0"E - 48°56'59.6"N 37°38'04.4"E)
- 1.4** Акваторія р. Сіверський Донець, за межами с. Донецьке, площа нерестової ділянки 14,3 га  
(48°56'48.6"N37°41'00.5"E - 48°56'33.9"N37°41'29.7"E - 48°56'49.9"N 37°41'43.3"E - 48°56'51.5"N 37°41'14.9"E)
- 1.5** Акваторія р. Сіверський Донець, Щуровські затоки, площа нерестової ділянки 50,4 га  
(48°57'21.0"N37°42'13.3"E - 48°57'22.7"N37°42'18.7"E - 48°56'14.1"N 37°44'15.7"E - 48°56'16.6"N 37°44'18.2"E)
- 1.6** Акваторія р. Сіверський Донець, Щуровські затоки, площа нерестової ділянки 4,98 га  
(48°57'12.3"N37°42'41.3"E - 48°57'11.8"N37°43'21.0"E - 48°57'22.7"N 37°43'10.0"E)
- 1.7** Акваторія р. Сіверський Донець, Щуровські затоки, площа нерестової ділянки 1,42 га  
(48°57'26.2"N 37°43'01.8"E - 48°57'17.4"N 37°43'08.2"E)

- 1.8** Акваторія р. Сіверський Донець, за межами с. Щурово до Райгородської греблі, площа нерестової ділянки 72,2 га  
(48°56'16.9"N37°44'17.6"E - 48°56'14.1"N37°44'15.6"E - 48°54'52.6"N 37°45'06.6"E - 48°55'37.1"N 37°44'50.6"E - 48°55'28.1"N 37°45'06.8"E)
- 1.9** Акваторія р. Сіверський Донець, від Райгородської греблі до затоки Мертвий Донець, площа нерестової ділянки 43,0 га  
(48°54'52.5"N37°45'06.8"E - 48°54'23.6"N37°45'53.9"E - 48°54'39.9"N 37°46'23.1"E - 48°55'18.1"N 37°45'20.4"E)
- 1.10** Акваторія р. Сіверський Донець, за межами с. Стародубівка, площа нерестової ділянки 17,1 га  
(48°53'14.2"N37°46'47.9"E - 48°53'11.8"N37°46'50.6"E - 48°53'35.1"N 37°48'32.7"E - 48°53'36.7"N 37°48'31.8"E)
- 1.11** Акваторія р. Сіверський Донець, за межами с. Пискунівка, площа нерестової ділянки 21,7 га  
(48°53'36.9"N37°49'21.6"E - 48°53'38.4"N37°49'21.6"E - 48°53'11.3"N 37°51'42.8"E - 48°53'12.4"N 37°51'44.4"E)
- 1.12** Акваторія р. Сіверський Донець, за межами с. Закітне, площа нерестової ділянки 4,43 га  
(48°53'44.5"N37°55'55.6"E - 48°53'44.6"N37°55'58.7"E - 48°54'03.9"N37°56'08.2"E - 48°54'04.9"N 37°56'05.4"E)
- 1.13** Акваторія р. Сіверський Донець, за межами с. Закітне, площа нерестової ділянки 28,0 га  
(48°54'24.8"N37°56'29.0"E - 48°54'26.2"N37°56'27.3"E - 48°54'15.6"N 37°58'27.3"E - 48°54'14.8"N 37°58'28.7"E)
- 1.14** Акваторія р. Сіверський Донець до злиття з р. Казенний Торець, площа нерестової ділянки 23,0 га  
(48°54'23.4"N37°45'51.9"E - 48°54'23.5"N37°45'53.9"E - 48°53'35.7"N 37°45'45.6"E - 48°53'37.1"N 37°45'49.5"E)
- 1.15** Акваторія «Блакитного» озера, площа нерестової ділянки 39,6 га  
(48°59'24.3"N37°43'54.4"E - 48°59'46.9"N37°44'08.9"E - 48°59'36.9"N 37°44'32.1"E - 48°59'28.4"N 37°44'39.4"E)
- 1.16** Акваторія «Південного Блакитного» озера, площа нерестової ділянки 0,8 га  
(48°58'53.4"N37°42'36.5"E - 48°58'56.4"N37°42'56.4"E - 48°58'53.4"N 37°42'55.0"E - 48°58'55.0"N 37°42'58.0"E)
- 1.17** Акваторія «Маячківського» водосховища, площа нерестової ділянки 18,0 га  
(48°45'24.3"N37°23'13.3"E - 48°45'28.6"N37°23'15.0"E - 48°45'27.0"N 37°23'44.3"E - 48°45'14.6"N 37°24'02.2"E)
- 1.18** Акваторія «Званівського» водосховища, площа нерестової ділянки 17,4 га  
(48°49'38.6"N38°06'58.2"E - 48°49'25.8"N38°07'36.7"E - 48°49'28.5"N 38°07'35.7"E - 48°49'46.2"N 38°07'03.3"E)
- 1.19** Акваторія ставу біля с. Кодема, площа нерестової ділянки 5,6 га  
(48°28'04.6"N38°07'02.3"E - 48°28'10.3"N38°06'55.9"E - 48°28'14.5"N 38°07'34.4"E - 48°28'15.1"N 38°07'34.0"E)

- 1.20** Акваторія ставу біля с. Васюківка, площа нерестової ділянки 3,5 га  
(48°43'51.2"N37°59'31.8"E - 48°43'35.6"N37°59'24.7"E - 48°43'34.7"N 37°59'26.4"E - 48°43'48.9"N 37°59'37.5"E)
- 1.21** Акваторія ставу «Селищний», площа нерестової ділянки 5,7 га  
(48°52'57.8"N38°06'13.5"E - 48°53'03.5"N38°06'13.6"E - 48°52'52.1"N 38°06'41.9"E - 48°52'54.2"N 38°06'42.0"E)
- 1.22** Акваторія ставу «Центральний», площа нерестової ділянки 3,6 га  
(48°52'41.2"N38°07'28.6"E - 48°52'41.7"N38°07'04.5"E - 48°52'47.0"N 38°07'12.1"E - 48°52'41.8"N 38°07'28.6"E)
- 1.23** Акваторія «Верхньокам'янського» водосховища, площа нерестової ділянки 27,0 га  
(48°52'12.7"N38°08'43.3"E - 48°52'21.5"N38°08'51.4"E - 48°52'03.4"N 38°09'51.4"E - 48°52'04.4"N 38°09'51.4"E)
- 1.24** Акваторія водойми у б. Нижня Плотка, площа нерестової ділянки 10,5 га  
(48°53'02.8"N38°07'32.9"E - 48°53'16.9"N38°07'53.5"E - 48°53'08.4"N 38°08'10.5"E - 48°53'04.1"N 38°07'50.2"E)
- 1.25** Акваторія водойми біля с. Викторівка, площа нерестової ділянки 6,3 га  
(48°41'02.4"N38°18'18.2"E - 48°41'01.3"N38°17'54.7"E - 48°41'05.8"N 38°17'59.2"E - 48°41'07.9"N 38°18'09.9"E)
- 1.26** Акваторія озера «Маяцьке», площа нерестової ділянки 2,4 га  
(48°55'59.6"N37°42'51.0"E - 48°56'07.1"N37°42'58.5"E - 48°56'09.4"N 37°42'43.0"E - 48°56'11.1"N 37°42'44.8"E)
- 1.27** Акваторія «Миронівського» водосховища, площа нерестової ділянки 160,0 га  
(48°26'55.6"N38°13'51.1"E - 48°27'06.4"N38°16'17.5"E - 48°28'06.7"N 38°15'21.8"E - 48°28'00.5"N 38°15'46.7"E)
- 1.28** Акваторія «Вуглегірського» водосховища, площа нерестової ділянки 100,0га  
(48°25'00.4"N38°10'29.3"E - 48°23'03.6"N38°09'23.3"E - 48°25'06.8"N 38°11'48.4"E - 48°23'20.8"N 38°13'15.1"E)

## ***2. Басейн річки Кривий Торець***

- 2.1** Акваторія «Марківського» водосховища, площа нерестової ділянки 6,47 га  
(48°31'50.0"N37°36'54.9"E - 48°31'48.7"N37°36'55.5"E - 48°31'60.0"N 37°36'56.9"E - 48°32'05.1"N 37°37'06.2"E)
- 2.2** Акваторія «Марківського» водосховища, площа нерестової ділянки 4,63 га  
(48°32'50.3"N37°36'42.6"E - 48°32'56.2"N37°37'05.1"E - 48°32'46.5"N 37°37'06.6"E - 48°32'48.3"N 37°37'08.7"E)
- 2.3** Акваторія «Миколаївського-І» водосховища, площа нерестової ділянки 9,5 га  
(48°18'15.5"N37°40'14.8"E - 48°18'36.0"N37°40'07.4"E - 48°18'39.4"N 37°40'18.6"E - 48°18'17.6"N 37°40'20.2"E)
- 2.4** Акваторія «Приозерного» водосховища, площа нерестової ділянки 1,8 га  
(48°30'54.7"N37°36'37.8"E - 48°30'47.0"N37°36'41.2"E - 48°30'52.1"N 37°36'43.0"E - 48°30'47.4"N 37°36'44.2"E)
- 2.5** Акваторія «Садового» водосховища, площа нерестової ділянки 5,25 га

(48°30'13.8"N37°36'36.8"E - 48°29'57.2"N37°36'39.5"E - 48°29'56.8"N 37°36'40.3"E - 48°30'13.3"N 37°36'45.7"E)

**2.6** Акваторія «Первомайського» водосховища, площа нерестової ділянки 8,8 га  
(48°22'14.8"N37°32'28.9"E - 48°21'55.6"N37°32'37.3"E - 48°21'57.7"N 37°32'37.6"E - 48°22'16.4"N 37°32'45.1"E)

**2.7** Акваторія «Петрівського» водосховища, площа нерестової ділянки 7,8 га  
(48°23'12.2"N37°44'51.3"E - 48°23'13.5"N37°45'02.5"E - 48°22'40.7"N 37°44'36.0"E - 48°22'40.9"N 37°44'37.5"E)

**2.8** Акваторія водойми біля с. Валентинівка, площа нерестової ділянки 1,2 га  
(48°18'42.6"N37°45'26.7"E - 48°18'43.6"N37°45'30.7"E - 48°18'39.1"N 37°45'32.7"E - 48°18'39.7"N 37°45'33.8"E)

**2.9** Акваторія водойми біля с. Валентинівка, площа нерестової ділянки 0,04 га  
(48°18'48.0"N 37°45'17.7"E - 48°18'49.9"N 37°45'16.9"E)

**2.10** Акваторія водойми біля с. Валентинівка, площа нерестової ділянки 0,054 га  
(48°18'55.8"N 37°45'14.2"E - 48°18'57.6"N 37°45'13.0"E)

**2.11** Акваторія водойми біля с. Валентинівка, площа нерестової ділянки 0,173 га  
(48°18'57.8"N 37°45'19.2"E - 48°19'03.1"N 37°45'24.0"E)

**2.12** Акваторія водойми біля с. Валентинівка, площа нерестової ділянки 0,722 га  
(48°19'07.6"N37°45'26.8"E - 48°19'08.7"N37°45'29.2"E - 48°19'13.2"N 37°45'25.3"E - 48°19'10.8"N 37°45'30.0"E)

**2.13** Акваторія водойми біля с. Валентинівка, площа нерестової ділянки 0,091 га  
(48°19'17.0"N 37°45'08.8"E - 48°19'19.5"N 37°45'08.9"E)

**2.14** Акваторія водойми біля с. Валентинівка, площа нерестової ділянки 0,122 га  
(48°19'20.5"N 37°45'17.6"E - 48°19'17.7"N 37°45'19.6"E)

**2.15** Акваторія водойми біля с. Діліївка, площа нерестової ділянки 1,1 га  
(48°28'17.2"N37°52'22.6"E - 48°28'24.5"N37°52'12.2"E - 48°28'24.9"N 37°52'20.9"E - 48°28'18.3"N 37°52'27.0"E)

**2.16** Акваторія водойми біля с. Новодмитрівка, площа нерестової ділянки 5,9 га  
(48°33'38.4"N37°43'48.7"E - 48°33'45.1"N37°43'43.6"E - 48°33'44.0"N 37°44'01.1"E - 48°33'47.8"N 37°43'53.9"E)

**2.17** Акваторія водойми біля с. Новооленівка, площа нерестової ділянки 10,0 га  
(48°24'48.8"N37°33'23.7"E - 48°24'42.7"N37°33'30.9"E - 48°24'22.1"N 37°33'03.2"E - 48°24'21.4"N 37°33'05.7"E)

**2.18** Акваторія «Клебан - Бикського» водосховища, площа нерестової ділянки 210,0 га  
(48°26'04.3"N37°40'39.8"E - 48°25'47.1"N37°41'16.5"E - 48°26'10.0"N 37°42'30.4"E - 48°27'08.8"N 37°43'03.1"E)

### ***3.Басейн річки Казенний Торець***

**3.1** Акваторія р. Казенний Торець, за межами с. Райгородок, площа нерестової ділянки 14,2 га  
(48°54'05.6"N37°44'19.1"E - 48°54'23.4"N37°44'25.2"E - 48°53'40.8"N 37°45'31.2"E - 48°53'39.2"N 37°45'30.8"E)

**3.2** Акваторія «Артемівського-II» водосховища, площа нерестової ділянки 3,62 га



(48°28'51.7"N 37°26'52.6"E - 48°29'12.2"N 37°26'31.2"E - 48°29'08.7"N 37°26'40.6"E - 48°28'53.2"N 37°26'55.3"E)

**3.3** Акваторія «Артемівського-II» водосховища, площа нерестової ділянки 1,08 га  
(48°29'31.2"N 37°26'08.8"E - 48°29'42.3"N 37°25'33.7"E)

**3.4** Акваторія «Артемівського-II» водосховища, площа нерестової ділянки 1,3 га  
(48°29'40.1"N 37°26'17.2"E - 48°29'49.5"N 37°25'47.6"E)

**3.5** Акваторія водойми - охолоджувача Слов'янської ТЕС № 1, площа нерестової ділянки 1,2 га

(48°52'25.0"N 37°43'28.7"E - 48°52'22.5"N 37°43'32.2"E - 48°52'24.3"N 37°43'37.4"E - 48°52'27.2"N 37°43'35.4"E)

**3.6** Акваторія водойми - охолоджувача Слов'янської ТЕС № 1, площа нерестової ділянки 6,1 га

(48°53'09.7"N 37°43'56.9"E - 48°53'09.9"N 37°44'00.8"E - 48°52'49.2"N 37°44'14.3"E - 48°52'50.7"N 37°44'15.4"E)

**3.7** Акваторія водойми - охолоджувача Слов'янської ТЕС № 2, площа нерестової ділянки 8,0 га

(48°52'50.2"N 37°44'41.1"E - 48°52'27.7"N 37°45'26.2"E - 48°52'38.2"N 37°45'37.3"E - 48°52'46.0"N 37°45'38.1"E)

**3.8** Акваторія ставу у с. Староварварівка, площа нерестової ділянки 3,0 га

(48°40'36.5"N 37°13'40.6"E - 48°40'35.7"N 37°13'41.7"E - 48°40'48.8"N 37°13'49.4"E - 48°40'45.4"N 37°13'54.6"E)

**3.9** Акваторія «Октябрського» водосховища, площа нерестової ділянки 8,2 га

(48°16'57.7"N 37°22'41.3"E - 48°16'58.4"N 37°23'11.5"E - 48°16'41.4"N 37°22'50.7"E - 48°16'42.9"N 37°23'02.7"E)

**3.10** Акваторія «Октябрського» водосховища, площа нерестової ділянки 2,8 га

(48°17'14.1"N 37°24'05.1"E - 48°17'23.6"N 37°24'25.7"E - 48°17'21.9"N 37°24'28.2"E - 48°17'15.2"N 37°24'17.2"E)

**3.11** Акваторія ставу біля с. Никанорівка, площа нерестової ділянки 3,4 га

(48°25'12.9"N 37°16'50.8"E - 48°25'08.3"N 37°16'52.3"E - 48°25'06.3"N 37°17'04.9"E - 48°25'13.0"N 37°17'02.5"E)

**3.12** Акваторія водойми біля с. Воздвиженка, площа нерестової ділянки 1,32 га

(48°18'21.4"N 37°31'33.8"E - 48°18'21.1"N 37°31'37.7"E - 48°18'10.2"N 37°31'28.2"E - 48°18'10.2"N 37°31'32.1"E)

**3.13** Акваторія «Русиноярського» водосховища, площа нерестової ділянки 2,25 га

(48°28'13.4"N 37°27'23.7"E - 48°28'15.2"N 37°27'40.3"E - 48°28'14.3"N 37°27'40.5"E - 48°28'09.7"N 37°27'28.8"E)

**3.14** Акваторія «Русиноярського» водосховища, площа нерестової ділянки 2,15 га

(48°27'50.3"N 37°27'41.9"E - 48°27'49.5"N 37°27'55.0"E - 48°27'51.9"N 37°27'52.5"E - 48°27'54.2"N 37°27'35.1"E)

**3.15** Акваторія «Русиноярського» водосховища, площа нерестової ділянки 4,4 га

(48°27'26.5"N 37°27'44.2"E - 48°27'27.6"N 37°27'39.4"E - 48°27'38.9"N 37°27'40.3"E - 48°27'39.6"N 37°27'44.6"E)

**3.16** Акваторія водойми біля с. Райське, площа нерестової ділянки 2,8 га

(48°32'27.6"N 37°29'57.2"E - 48°32'11.3"N 37°30'16.2"E - 48°32'11.4"N 37°30'17.4"E - 48°32'23.0"N 37°30'13.0"E)

- 3.17** Акваторія водойми біля с. Сергіївка, площа нерестової ділянки 8,4 га  
(48°40'45.7"N37°23'15.1"E - 48°40'43.5"N37°22'52.5"E - 48°40'37.9"N 37°22'52.9"E - 48°40'39.4"N 37°23'17.8"E)
- 3.18** Акваторія водойми біля с. Сергіївка, площа нерестової ділянки 0,4 га  
(48°40'39.7"N 37°23'27.4"E - 48°40'43.4"N 37°23'37.5"E)
- 3.19** Акваторія водойми біля с. Новоторецьке, площа нерестової ділянки 3,6 га  
(48°23'21.6"N37°20'44.8"E - 48°23'22.0"N37°20'56.8"E - 48°23'13.0"N 37°20'59.3"E - 48°23'13.4"N 37°21'00.4"E)
- 3.20** Акваторія водойми біля с. Полтавка, площа нерестової ділянки 3,7 га  
(48°26'40.8"N37°28'06.2"E - 48°26'40.9"N37°28'07.7"E - 48°26'55.1"N 37°28'02.5"E - 48°26'56.3"N 37°27'53.8"E)
- 3.21** Акваторія водойми біля с. Білокузьминівка, площа нерестової ділянки 2,5 га  
(48°38'19.9"N37°40'35.6"E - 48°38'20.7"N37°40'43.3"E - 48°38'11.9"N 37°40'45.0"E - 48°38'12.6"N 37°40'46.3"E)
- 3.22** Акваторія водойми біля с. Володимирівка, площа нерестової ділянки 2,0 га  
(48°26'10.2"N37°22'20.1"E - 48°26'14.0"N37°22'25.3"E - 48°26'05.6"N 37°22'25.6"E - 48°26'06.0"N 37°22'32.1"E)
- 3.23** Акваторія водойми біля с. Володимирівка, площа нерестової ділянки 1,8 га  
(48°25'40.4"N37°22'52.1"E - 48°25'40.9"N37°22'56.6"E - 48°25'32.3"N 37°23'03.1"E - 48°25'32.6"N 37°23'03.3"E )
- 3.24** Акваторія водойми біля м. Дружківка, площа нерестової ділянки 1,8 га  
(48°34'42.5"N37°30'31.1"E - 48°34'35.6"N37°30'37.6"E - 48°34'44.0"N 37°30'36.6"E - 48°34'35.4"N 37°30'36.5"E)
- 3.25** Акваторія водойми біля с. Сергіївка, площа нерестової ділянки 6,4 га  
(48°41'25.8"N37°25'50.3"E - 48°41'25.4"N37°25'52.3"E - 48°41'32.2"N 37°26'13.2"E - 48°41'27.6"N 37°26'42.5"E)
- 3.26** Акваторія водойми біля с. Андріївка, площа нерестової ділянки 0,5 га  
(48°37'27.9"N37°13'58.0"E - 48°37'29.2"N37°13'55.8"E - 48°37'32.8"N 37°13'58.3"E - 48°37'32.0"N 37°13'56.6"E)
- 3.27** Акваторія водойми біля с. Андріївка, площа нерестової ділянки 1,3 га  
(48°37'18.1"N37°14'31.2"E - 48°37'18.2"N37°14'38.9"E - 48°37'12.3"N 37°14'34.4"E - 48°37'13.7"N 37°14'31.0"E)
- 3.28** Акваторія водойми біля с. Роганське, площа нерестової ділянки 1,8 га  
(48°37'56.1"N37°20'32.0"E - 48°37'58.0"N37°20'42.5"E - 48°37'52.1"N 37°20'22.4"E - 48°37'51.0"N 37°20'22.5"E)
- 3.29** Акваторія ставу на території Краматорської міської ТГ, площа нерестової ділянки 4,5 га  
(48°41'08.4"N37°36'30.0"E - 48°41'00.0"N37°36'47.8"E - 48°41'02.7"N 37°36'50.4"E - 48°41'17.8"N 37°36'31.0"E)
- 3.30** Акваторія водойми біля с. Андріївка, площа нерестової ділянки 3,12 га  
(48°35'54.4"N37°18'58.9"E - 48°35'58.5"N37°18'59.4"E - 48°35'50.9"N 37°19'03.4"E - 48°35'57.1"N 37°19'05.5"E)
- 3.31** Акваторія «Берхівського» водосховища, площа нерестової ділянки 4,4 га  
(48°38'10.9"N37°55'52.8"E - 48°38'05.6"N37°55'54.4"E - 48°38'10.1"N 37°55'40.9"E - 48°38'08.0"N 37°55'39.5"E)

- 3.32** Акваторія «Берхівського» водосховища, площа нерестової ділянки 0,4 га  
(48°38'08.1"N37°57'05.2"E - 48°38'06.0"N37°57'05.1"E - 48°38'07.8"N 37°57'11.5"E - 48°38'08.4"N 37°57'11.4"E)
- 3.33** Акваторія «Берхівського» водосховища, площа нерестової ділянки 1,2 га  
(48°38'08.8"N37°57'13.9"E - 48°38'10.4"N37°57'19.7"E - 48°38'03.5"N 37°57'19.3"E - 48°38'04.0"N 37°57'20.6"E)
- 3.34** Акваторія водойми біля с. Веролобівка, площа нерестової ділянки 2,86 га  
(48°37'16.8"N37°41'55.4"E - 48°37'21.5"N37°41'57.1"E - 48°37'10.9"N 37°42'04.9"E - 48°37'11.2"N 37°42'06.7"E)
- 3.35** Акваторія «Біленького» водосховища, площа нерестової ділянки 3,65 га  
(48°46'10.3"N37°42'40.6"E - 48°46'15.8"N37°42'38.1"E - 48°46'07.9"N 37°42'51.1"E - 48°46'09.6"N 37°42'53.8"E)
- 3.36** Акваторія водойми біля с. Некременне, площа нерестової ділянки 15,0 га  
(48°46'22.1"N37°08'39.6"E - 48°46'22.0"N37°08'47.5"E - 48°45'52.5"N 37°08'48.9"E - 48°45'53.2"N 37°08'51.5"E)
- 3.37** Акваторія водойми біля с. Некременне, площа нерестової ділянки 1,25 га  
(48°46'53.8"N37°08'41.0"E - 48°46'54.9"N37°08'56.1"E - 48°46'48.7"N 37°08'45.3"E - 48°46'55.2"N 37°08'55.4"E)

#### **4. Басейн річки Вовча**

- 4.1** Акваторія «Катеринівського» водосховища, площа нерестової ділянки 11,2 га  
(47°52'22.8"N37°22'28.8"E - 47°52'16.3"N37°22'26.3"E - 47°52'20.6"N 37°23'20.2"E)
- 4.2** Акваторія «Красногорівського» водосховища, площа нерестової ділянки 2,6 га  
(47°58'54.7"N37°28'50.7"E - 47°59'01.1"N37°29'06.0"E - 47°59'01.0"N 37°29'12.4"E - 47°59'00.1"N 37°29'12.2"E)
- 4.3** Акваторія «Курахівського» водосховища, площа нерестової ділянки 150,0 га  
(47°59'27.3"N37°18'44.0"E - 47°59'53.7"N37°19'16.9"E - 47°59'17.4"N 37°20'47.1"E - 48°00'33.9"N 37°22'02.7"E)
- 4.4** Акваторія «Новопольського» водосховища, площа нерестової ділянки 8,7 га  
(47°48'52.3"N36°41'26.3"E - 47°48'59.4"N36°41'23.2"E - 47°48'46.2"N 36°41'48.3"E)
- 4.5** Акваторія водойми біля с. Катеринівка, площа нерестової ділянки 3,8 га  
(47°52'09.8"N37°19'35.0"E - 47°51'49.3"N37°20'09.8"E - 47°51'52.5"N 37°20'08.9"E - 47°52'06.7"N 37°19'45.1"E)
- 4.6** Акваторія водойми біля с. Жовте, площа нерестової ділянки 1,83 га  
(48°10'17.5"N 37°11'40.6"E - 48°10'25.6"N 37°11'15.4"E)
- 4.7** Акваторія водойми біля с. Жовте, площа нерестової ділянки 2,22 га  
(48°10'32.8"N 37°11'13.5"E - 48°10'17.3"N 37°11'47.3"E)
- 4.8** Акваторія водойми біля с. Лисівка, площа нерестової ділянки 3,5 га  
(48°13'26.7"N37°14'34.5"E - 48°13'24.0"N37°14'51.6"E - 48°13'22.3"N 37°14'50.6"E - 48°13'19.0"N 37°14'28.3"E)
- 4.9** Акваторія «Трудового» водосховища, площа нерестової ділянки 9,0 га  
(47°53'20.9"N37°12'20.7"E - 47°53'23.5"N37°12'32.0"E - 47°52'36.1"N 37°12'31.3"E)
- 4.10** Акваторія ставу біля с. Шевченко, площа нерестової ділянки 1,42 га

(48°12'44.0"N37°08'44.4"E - 48°12'40.3"N37°08'49.6"E - 48°12'46.3"N 37°09'03.5"E - 48°12'44.0"N 37°09'04.1"E)

**4.11** Акваторія водойми біля с. Георгіївка, площа нерестової ділянки 7,0 га  
(47°57'29.1"N37°27'59.5"E - 47°57'36.8"N37°28'08.0"E - 47°57'24.2"N 37°28'15.6"E - 47°57'29.0"N 37°28'19.1"E)

**4.12** Акваторія водойми біля с. Новопокровське, площа нерестової ділянки 7,0 га  
(48°12'02.4"N37°33'11.1"E - 48°12'14.6"N37°33'28.5"E - 48°12'13.0"N 37°33'40.5"E - 48°12'26.3"N 37°33'55.6"E)

**4.13** Акваторія водойми біля с. Зелений Гай, площа нерестової ділянки 2,4 га  
(47°39'49.1"N37°25'46.2"E - 47°39'36.7"N37°26'11.1"E - 47°39'49.3"N 37°25'49.9"E)

**4.14** Акваторія «Маріно – Осиковського» водосховища, площа нерестової ділянки 4,4 га  
(47°57'03.2"N37°29'24.0"E - 47°57'09.0"N37°29'28.4"E - 47°56'55.8"N 37°29'46.8"E - 47°56'58.5"N 37°29'59.9"E)

**4.15** Акваторія «Курахово – Родинського» водосховища, площа нерестової ділянки 8,4 га  
(48°01'06.6"N37°27'30.1"E - 48°01'12.0"N37°27'35.3"E - 48°01'19.9"N 37°28'24.6"E - 48°01'23.0"N 37°28'15.7"E)

**4.16** Акваторія водойми біля с. Новомихайлівка, площа нерестової ділянки 6,5 га  
(47°51'34.6"N37°28'16.0"E - 47°51'35.5"N37°28'43.5"E - 47°51'33.7"N 37°28'44.2"E - 47°51'28.3"N 37°28'19.2"E)

**4.17** Акваторія водойми біля с. Піщане, площа нерестової ділянки 2,9 га  
(48°13'18.1"N37°05'47.8"E - 48°13'17.5"N37°05'50.8"E - 48°13'30.7"N 37°05'49.8"E - 48°13'30.3"N 37°05'52.4"E)

**4.18** Акваторія «Новоєлизаветівського» водосховища, площа нерестової ділянки 9,6 га  
(48°07'34.3"N37°02'55.5"E - 48°07'39.3"N37°03'04.7"E - 48°07'19.8"N 37°03'35.5"E - 48°07'19.7"N 37°03'34.3"E)

**4.19** Акваторія водойми біля смт. Велика Новосілка, площа нерестової ділянки 8,8 га  
(47°48'56.2"N36°51'38.6"E - 47°48'55.0"N36°51'51.3"E - 47°48'33.5"N 36°52'06.9"E - 47°48'42.0"N 36°52'03.3"E)

**4.20** Акваторія водойми біля с. Орлівка, площа нерестової ділянки 2,9 га  
(48°09'47.6"N37°37'42.9"E - 48°09'42.2"N37°37'48.0"E - 48°09'43.1"N 37°38'00.6"E - 48°09'55.8"N 37°37'41.1"E)

**4.21** Акваторія «Мануйлівського» водосховища, площа нерестової ділянки 10,6 га  
(47°33'11.6"N37°19'47.9"E - 47°32'45.1"N37°19'01.3"E - 47°32'44.3"N 37°19'24.7"E - 47°32'14.2"N 37°18'55.7"E)

**4.22** Акваторія водойми біля с. Павлівка, площа нерестової ділянки 2,5 га  
(47°46'07.5"N37°11'15.4"E - 47°46'01.8"N37°11'21.6"E - 47°46'00.4"N 37°11'47.2"E - 47°45'57.2"N 37°11'47.1"E)

**4.23** Акваторія водойми біля с. Вовче, площа нерестової ділянки 6,6 га  
(48°13'02.2"N37°29'48.2"E - 48°13'17.7"N37°29'44.5"E - 48°13'17.2"N 37°30'10.2"E - 48°12'56.7"N 37°29'54.8"E)

**4.24** Акваторія «Карлівського» водосховища (н. ч.), площа нерестової ділянки 26,0 га

(48°06'59.2"N37°31'24.6"E - 48°06'49.6"N37°31'27.1"E - 48°06'48.1"N 37°32'29.2"E - 48°06'51.6"N 37°32'28.3"E)

**4.25** Акваторія «Карлівського» водосховища (в. ч.), площа нерестової ділянки 25,0 га

(48°08'30.3"N37°32'32.9"E - 48°08'27.6"N37°32'38.6"E - 48°08'02.7"N 37°30'59.2"E - 48°08'12.2"N 37°31'18.0"E)

### **5. Басейн річки Кальміус**

**5.1** Акваторія «Знаменівського» водосховища, площа нерестової ділянки 5,6 га  
(47°27'17.2"N37°27'18.1"E - 47°27'17.4"N37°27'22.0"E - 47°27'01.2"N 37°27'06.0"E - 47°27'00.5"N 37°27'11.1"E)

**5.2** Акваторія «Знаменівського» водосховища, площа нерестової ділянки 1,46 га  
(47°26'31.9"N37°26'16.7"E - 47°26'38.6"N37°26'13.7"E - 47°26'37.9"N 37°26'11.1"E - 47°26'33.5"N 37°26'19.5"E)

**5.3** Акваторія «Кіровського» водосховища, площа нерестової ділянки 17,1 га  
(47°21'22.1"N37°34'31.6"E - 47°21'36.8"N37°34'53.8"E - 47°22'05.6"N 37°35'39.7"E - 47°22'25.1"N 37°35'22.0"E)

**5.4** Акваторія водойми біля с. Новоолексіївка, площа нерестової ділянки 1,52 га  
(47°23'03.3"N37°35'40.7"E - 47°23'04.3"N37°35'41.2"E - 47°23'15.1"N 37°35'34.6"E - 47°23'15.4"N 37°35'35.2"E)

**5.5** Акваторія ставу біля с. Орловське, площа нерестової ділянки 2,33 га  
(47°15'19.8"N37°42'30.2"E - 47°15'21.2"N37°42'31.0"E - 47°15'22.5"N 37°42'41.2"E - 47°15'18.1"N 37°42'39.9"E)

**5.6** Акваторія ставу біля с. Орловське, площа нерестової ділянки 1,4 га  
(47°15'21.1"N37°43'30.1"E - 47°15'27.5"N37°43'25.9"E - 47°15'27.3"N 37°43'30.6"E - 47°15'22.9"N 37°43'33.0"E)

**5.7** Акваторія водойми біля с. Стрітенка, площа нерестової ділянки 3,3 га  
(47°29'47.2"N37°27'06.1"E - 47°29'53.4"N37°26'49.8"E - 47°29'53.6"N 37°26'52.0"E - 47°29'51.1"N 37°27'11.1"E)

**5.8** Акваторія водойми біля с. Стрітенка, площа нерестової ділянки 1,6 га  
(47°29'53.5"N37°28'01.4"E - 47°29'58.4"N37°28'16.2"E - 47°29'55.8"N 37°28'12.0"E - 47°29'51.4"N 37°28'04.8"E)

**5.9** Акваторія «Анадольського» водосховища, площа нерестової ділянки 2,45 га  
(47°26'53.5"N37°34'39.7"E - 47°26'42.0"N37°35'05.5"E - 47°26'44.6"N 37°35'10.4"E - 47°26'53.8"N 37°34'41.6"E)

**5.10** Акваторія «Анадольського» водосховища, площа нерестової ділянки 0,55 га  
(47°26'10.7"N37°35'38.8"E - 47°26'17.6"N37°35'36.5"E - 47°26'11.8"N 37°35'43.4"E - 47°26'13.6"N 37°35'42.8"E)

**5.11** Акваторія «Донського» водосховища, площа нерестової ділянки 8,7 га  
(47°29'24.0"N37°32'44.5"E - 47°29'34.2"N37°32'34.2"E - 47°29'43.5"N 37°32'43.3"E - 47°29'35.3"N 37°32'48.7"E)

- 5.12** Акваторія «Донського» водосховища, площа нерестової ділянки 2,5 га  
(47°29'24.7"N37°33'02.5"E - 47°29'29.0"N37°33'19.8"E - 47°29'28.2"N 37°33'20.2"E - 47°29'20.3"N 37°33'04.8"E)
- 5.13** Акваторія водойми біля смт. Мангуш, площа нерестової ділянки 7,0 га  
(47°06'31.0"N37°21'04.6"E - 47°06'27.7"N37°21'18.5"E - 47°06'48.7"N 37°21'17.9"E - 47°06'48.7"N 37°21'15.6"E)
- 5.14** Акваторія «Миколаївського» водосховища, площа нерестової ділянки 10,0 га  
(47°37'47.9"N37°38'16.9"E - 47°37'51.2"N37°36'53.9"E - 47°37'43.5"N 37°36'43.4"E - 47°37'38.9"N 37°38'45.4"E)
- 5.15** Акваторія «Миколаївського» водосховища, площа нерестової ділянки 13,0 га  
(47°37'17.7"N37°38'57.1"E - 47°35'56.9"N37°39'17.0"E - 47°36'57.2"N 37°39'40.0"E - 47°37'10.5"N 37°39'18.7"E)
- 5.16** Акваторія водойми біля с. Бердянське, площа нерестової ділянки 4,2 га  
(47°06'51.7"N37°22'49.9"E - 47°07'06.3"N37°22'38.3"E - 47°07'07.3"N 37°22'39.5"E - 47°06'53.0"N 37°22'52.9"E)
- 5.17** Акваторія водойми біля смт. Сартана, площа нерестової ділянки 4,39 га  
(47°12'48.0"N37°38'45.9"E - 47°12'43.7"N37°38'46.8"E - 47°12'43.5"N 37°38'28.5"E - 47°12'48.0"N 37°38'31.4"E)
- 5.18** Акваторія «Старо - Кримського» водосховища, площа нерестової ділянки 118,0 га  
(47°16'11.8"N37°28'07.8"E - 47°16'12.1"N37°27'58.4"E - 47°16'45.6"N 37°26'32.6"E - 47°19'12.0"N 37°29'55.2"E)
- 5.19** Акваторія «Кам'янського» водосховища, площа нерестової ділянки 3,22 га  
(47°27'13.8"N37°42'31.8"E - 47°27'17.2"N37°42'12.9"E - 47°27'19.1"N 37°42'26.3"E)
- 5.20** Акваторія «Кам'янського» водосховища, площа нерестової ділянки 4,76 га  
(47°27'36.7"N 37°42'41.8"E- 47°27'35.3"N 37°42'35.8"E-47°27'53.9"N 37°42'44.5"E)
- 5.21** Акваторія «Павлопольського» водосховища, площа нерестової ділянки 28,5 га  
(47°17'18.0"N37°47'36.9"E - 47°17'10.5"N37°47'34.9"E - 47°17'11.8"N 37°47'15.1"E - 47°18'12.2"N 37°46'54.0"E - 47°18'25.8"N 37°47'02.7"E)
- 5.22** Акваторія «Павлопольського» водосховища, площа нерестової ділянки 4,45 га  
(47°16'27.8"N37°46'58.6"E - 47°16'39.2"N37°46'52.5"E - 47°16'39.7"N 37°47'02.3"E - 47°16'28.9"N 37°47'09.7"E)

## ***6. Басейн річки Самара***

- 6.1** Акваторія «Олександрівського – І» водосховища, площа нерестової ділянки 9,6 га  
(48°43'19.6"N36°53'46.8"E - 48°43'30.6"N36°53'43.3"E - 48°43'39.2"N 36°54'01.8"E - 48°43'22.0"N 36°53'55.4"E)
- 6.2** Акваторія водойми біля с. Зелений Брід, площа нерестової ділянки 12,0 га  
(48°42'36.7"N36°45'04.4"E - 48°42'27.1"N36°45'08.0"E - 48°42'50.1"N 36°45'06.4"E - 48°42'53.6"N 36°45'16.9"E)

- 6.3** Акваторія водойми біля с. Криниці, площа нерестової ділянки 3,0 га  
(48°39'38.4"N37°07'46.6"E - 48°39'31.9"N37°07'59.1"E - 48°39'32.8"N 37°08'00.6"E - 48°39'41.3"N 37°07'51.3"E)
- 6.4** Акваторія водойми біля м. Добропілля, площа нерестової ділянки 10,0 га  
(48°25'10.3"N37°02'01.0"E - 48°25'02.4"N37°01'56.6"E - 48°24'58.4"N 37°02'18.7"E - 48°25'03.2"N 37°02'33.7"E)
- 6.5** Акваторія ставу біля с. Василівка, площа нерестової ділянки 8,5 га  
(48°21'11.4"N37°02'11.6"E - 48°21'21.0"N37°02'12.1"E - 48°21'01.3"N 37°02'28.4"E - 48°21'08.5"N 37°02'33.1"E)
- 6.6** Акваторія водойми біля с. Весела Гора, площа нерестової ділянки 4,9 га  
(48°37'26.0"N37°07'09.4"E - 48°37'32.5"N37°07'11.3"E - 48°37'11.8"N 37°07'32.6"E - 48°37'13.4"N 37°07'34.3"E)

## ***7. Басейн річки Берда***

- 7.1** Акваторія «Стародубівського» водосховища, площа нерестової ділянки 2,2 га  
(47°07'34.8"N37°04'32.3"E - 47°07'38.9"N37°04'33.9"E - 47°07'33.3"N 37°04'51.1"E - 47°07'32.3"N 37°04'49.8"E)
- 7.2** Акваторія «Стародубівського» водосховища, площа нерестової ділянки 0,2 га  
(47°07'42.6"N37°04'27.1"E - 47°07'46.0"N37°04'27.3"E - 47°07'44.3"N 37°04'30.2"E)
- 7.3** Акваторія «Стародубівського» водосховища, площа нерестової ділянки 0,1 га  
(47°08'09.9"N37°05'04.2"E - 47°08'11.3"N37°05'01.3"E - 47°08'11.9"N 37°05'04.5"E)
- 7.4** Акваторія «Стародубівського» водосховища, площа нерестової ділянки 6,9 га  
(47°09'06.4"N37°05'55.8"E - 47°09'04.7"N37°05'57.4"E - 47°09'33.7"N 37°06'24.6"E)
- 7.5** Акваторія «Захарівського» водосховища, площа нерестової ділянки 1,15 га  
(47°10'28.3"N36°57'32.9"E - 47°10'27.1"N36°57'33.7"E - 47°10'35.3"N 36°57'43.2"E)
- 7.6** Акваторія «Захарівського» водосховища, площа нерестової ділянки 1,0 га  
(47°09'14.2"N36°58'56.9"E - 47°09'07.1"N36°59'02.5"E - 47°09'12.5"N 36°59'03.8"E - 47°09'12.1"N 36°59'03.9"E)
- 7.7** Акваторія «Захарівського» водосховища, площа нерестової ділянки 1,75 га  
(47°09'30.4"N36°58'51.3"E - 47°09'41.8"N36°58'44.3"E - 47°09'31.8"N 36°58'52.4"E - 47°09'35.0"N 36°58'52.0"E)
- 7.8** Акваторія «Захарівського» водосховища, площа нерестової ділянки 2,85 га  
(47°09'53.2"N36°58'28.9"E - 47°09'51.1"N36°58'43.5"E - 47°09'59.1"N 36°58'51.7"E)
- 7.9** Акваторія ставу біля с. Сергіївка, площа нерестової ділянки 2,0 га  
(47°17'30.2"N37°11'49.2"E - 47°17'24.8"N37°12'00.5"E - 47°17'22.3"N 37°11'57.8"E - 47°17'28.4"N 37°11'49.2"E)
- 7.10** Акваторія ставу біля с. Сергіївка, площа нерестової ділянки 0,43 га  
(47°17'05.6"N37°12'26.1"E - 47°17'06.0"N37°12'32.8"E - 47°17'02.4"N 37°12'27.5"E)
- 7.11** Акваторія ставу біля с. Зелений Яр, площа нерестової ділянки 6,6 га  
(47°13'31.9"N37°06'06.6"E - 47°13'31.8"N37°06'12.0"E - 47°13'48.8"N 37°06'08.4"E)

### 8. Басейн річки Комишуватка

**8.1** Акваторія водойми біля смт. Ялта, площа нерестової ділянки 5,58 га  
(46°59'50.5"N 37°13'35.9"E - 46°59'45.2"N 37°13'39.4"E - 47°00'05.3"N 37°13'51.1"E -  
47°00'04.8"N 37°13'55.0"E)

**8.2** Акваторія водойми біля смт. Ялта, площа нерестової ділянки 3,55 га  
(46°59'01.2"N 37°12'60.0"E - 46°59'05.1"N 37°13'03.2"E - 46°59'07.7"N 37°12'53.5"E -  
46°59'09.8"N 37°13'01.4"E)

### 9. Басейн річки Оскіл

**9.1** Акваторія «Оскільського» водосховища, прибережна 100 - метрова ділянка Лозівської затоки, обмежена створами: південна межа с. Лозове – північна межа с. Яцківка, з усіма затоками, площею 55,0 га  
(49°11'00.4"N 37°30'05.2"E - 49°13'13.7"N 37°34'38.6"E )

**9.2** Акваторія «Оскільського» водосховища, площа нерестової ділянки 48,7 га  
(49°12'44.9"N 37°33'57.5"E - 49°12'46.2"N 37°34'08.8"E - 49°13'23.1"N 37°34'18.6"E -  
49°13'31.2"N 37°34'10.8"E - 49°13'32.9"N 37°33'39.6"E - 49°13'10.6"N 37°33'36.1"E -  
49°13'34.4"N 37°34'00.4"E - 49°13'37.0"N 37°33'46.5"E - 49°13'17.62"N 37°33'40.48"E  
- 49°13'3.20"N 37°33'42.34"E - 49°12'56.30"N 37°33'55.54"E - 49°13'19.16"N  
37°34'17.21"E - 49°13'5.18"N 37°34'13.26"E)

Начальник відділу іхтіології  
та регулювання рибальства



Станіслав МАЛИЙ

ПОГОДЖЕНО:

Директор Інституту  
рибного господарства

НААНУ



Ігор ГРИЦИНЯК  
11.08.2021 рік



ЗАТВЕРДЖЕНО

Наказ Управління Державного  
агентства рибного господарства  
у Донецькій області

від 17.03.2021 № 47

**План**  
**заходів Управління Державного агентства рибного господарства у**  
**Донецькій області з підготовки і проведення весняно – літньої нерестової**  
**заборони у 2021 році**

№ з/п	Назва заходу	Відповідальні	Термін виконання
<b>I. Організаційні заходи</b>			
1	Підготувати та подати на затвердження до обласної державної адміністрації проект розпорядчого документа про проведення весняно-літньої нерестової заборони у 2021 році	Відділ охорони водних біоресурсів «Рибоохоронний патруль», відділ іхтіології та регулювання рибальства	До 26 березня
2	Ініціювати створення робочих міжвідомчих груп з питань охорони та відтворення водних біоресурсів	Відділ охорони водних біоресурсів «Рибоохоронний патруль», відділ іхтіології та регулювання рибальства	Березень
3	Провести засідання робочих міжвідомчих груп	Відділ охорони водних біоресурсів «Рибоохоронний патруль», відділ іхтіології та регулювання рибальства	Постійно на період нерестової заборони, 1 раз на квартал
4	Організувати проведення нарад з користувачами водних біоресурсів щодо проведення весняно-літньої нерестової заборони на вилов водних біоресурсів у 2021 році в водних об'єктах Донецької області	Відділ іхтіології та регулювання рибальства	До початку нерестової заборони
5	Організувати роботу аналітичної групи зі збору та аналізу інформації	Відділ охорони водних біоресурсів «Рибоохоронний патруль», відділ іхтіології та регулювання рибальства	До початку нерестової заборони
6	Щомісячно проводити узагальнення та аналіз роботи усіх задіяних у житті заходів відомств	Відділ охорони водних біоресурсів «Рибоохоронний патруль», відділ іхтіології та регулювання рибальства	Постійно на період нерестової заборони


<b>II. Практичні заходи</b>			
1	<p>З метою охорони відтворення водних біоресурсів у рибогосподарських водних об'єктах видати наказ «Про встановлення весняно-літньої нерестової заборони на вилов водних біоресурсів у водних об'єктах Донецької області у 2021 році»</p> <p>Наказ довести до відома органів виконавчої влади, користувачів водних біоресурсів, громадськості, оприлюднити через засоби масової інформації та проінформувати Держрибагентство</p>	<p>Відділ охорони водних біоресурсів «Рибоохоронний патруль»,</p> <p>відділ іхтіології та регулювання рибальства</p>	До початку нерестової заборони
2	Посилити контроль за дотриманням вимог щодо збереження іхтіофауни у водоймах	<p>Відділ охорони водних біоресурсів «Рибоохоронний патруль»,</p> <p>відділ іхтіології та регулювання рибальства</p>	Постійно
3	Провести рибоводно – меліоративні роботи (установка нерестових гнізд, викіс очерету, розчистка каналів тощо)	<p>Відділ охорони водних біоресурсів «Рибоохоронний патруль»,</p> <p>відділ іхтіології та регулювання рибальства</p>	За потреби
4	На період масового ходу і нересту риби заборонити пересування плавзасобів у заборонених для рибальства зонах (за винятком установлених суднових ходів), а на ділянках оголошених нерестовищами в період нересту – всіх плавучих засобів, крім суден спеціально уповноважених органів, які здійснюють охорону водних біоресурсів; проведення днопоглиблювальних, вибухових, бурових, сейсмологічних, геологорозвідувальних та інших робіт, добування будівельних матеріалів, гравію та піщано-ракушкової суміші у місцях масового нересту риби на період нерестової заборони	<p>Відділ охорони водних біоресурсів «Рибоохоронний патруль»,</p> <p>відділ іхтіології та регулювання рибальства</p>	Постійно на період нерестової заборони
5	Посилити контроль за роботою водозабірних споруд, що здійснюють забір води із рибогосподарських водойм	<p>Відділ охорони водних біоресурсів «Рибоохоронний патруль»,</p> <p>відділ іхтіології та регулювання рибальства</p>	Постійно на період нерестової заборони

6	Через засоби масової інформації забезпечити оповіщення населення про визначені місця любительського лову риби. Забезпечити контроль за виконанням встановленого порядку любительського лову риби громадянами та членами громадських організацій на окремих ділянках водойм області, які не є місцями масового нересту риби, на період весняно – літньої нерестової заборони на її лов	Відділ охорони водних біоресурсів «Рибоохоронний патруль», відділ іхтіології та регулювання рибальства	Постійно на період нерестової заборони
7	Організувати проведення спільних рейдів у відповідності до планів спільних заходів з представниками ГУНП у Донецькій області, прикордонної служби, ГУ Держпродспоживслужби у Донецькій області, Державної екологічної інспекції у Донецькій області, громадськими організаціями та громадськими інспекторами з метою охорони риби та інших водних біоресурсів, на рибогосподарських водоймах Донецької області	Відділ охорони водних біоресурсів «Рибоохоронний патруль»	Постійно на період нерестової заборони
8	Посилити контроль за перевезенням риби та інших водних біоресурсів на магістральних трасах та інших шляхах у період нерестової заборони	Відділ охорони водних біоресурсів «Рибоохоронний патруль»	Постійно на період нерестової заборони
9	Забезпечити із залученням представників адміністрації ринків, громадських інспекторів рибоохорони, поліцейських, представників державних органів, органів місцевого самоврядування та засобів масової інформації у період державної заборони на лов риби та інших водних біоресурсів належний контроль за дотриманням громадянами та юридичними особами діючих правил торгівлі на ринках у частині реалізації водних біоресурсів	Відділ охорони водних біоресурсів «Рибоохоронний патруль»	Постійно на період нерестової заборони
10	Залучити до роботи з охорони водних біоресурсів широке коло громадськості та представників засобів масової інформації	Відділ охорони водних біоресурсів «Рибоохоронний патруль», відділ іхтіології та регулювання рибальства	Постійно на період нерестової заборони

### III. Інформаційно-профілактичні заходи


1	Провести серед широких верств населення, рибалок - любителів інформаційно - роз'яснювальну кампанію щодо охорони, відтворення водних біоресурсів і регулювання рибальства на водоймах Донецької області	Відділ охорони водних біоресурсів «Рибоохоронний патруль», відділ іхтіології та регулювання рибальства	Постійно на період нерестової заборони
2	Висвітлювати у ЗМІ, інтернет-мережі та на офіційній сторінці Facebook інформацію з охорони, відтворення водних біоресурсів та регулювання рибальства	Відділ охорони водних біоресурсів «Рибоохоронний патруль», відділ іхтіології та регулювання рибальства, відділ матеріально технічного забезпечення	Постійно на період нерестової заборони

Начальник відділу іхтіології  
та регулювання рибальства



Станіслав МАЛІЙ

В.о. заступника начальника  
відділу охорони водних біоресурсів  
«Рибоохоронний патруль»



Дмитро ГОЛУБ